




DESCRIPTION DES PISTES

| # | Nom de la Piste | code couleur | longueur mètres |
|----|---|--------------|-----------------|
| 1 | La Première | — | 2,550 |
| 1A | La Médiane | — | 1,200 |
| 2 | La Deuxième | — | 2,600 |
| 3 | La Grande Virée | — | 2,280 |
| 4 | La Promenade | — | 1,030 |
| 5 | Les Vallons | — | 1,220 |
| 6 | Le trait d'Union | — | 1,900 |
| | Traverse entre 1 et 2 | — | 210 |
| 7 | Les Collines (Experts seulement. Gardez la droite en tout temps.) | — | 2,950 |

LÉGENDE

| | |
|---|--|
|  | Refuge et # |
|  | Sentiers de raquette |
| | Accueil ↔ Refuge 1 (1,200 m) |
| | Accueil ↔ Refuge 2 (3,100 m) |
| | Accueil ↔ Refuge 3 (2,100 m) |
| | Refuge 2 ↔ Refuge 3 (1,900 m) |
|  | Pistes de ski de fond à 2 sens (Tracé double) |

200 m



Distance entre les intersections
(pistes de ski et sentiers de raquette)

